




BENI

Páginas Turísticas



DIRECCIÓN DE DESARROLLO TURÍSTICO
PREFECTURA DEL BENI



PREFECTURA Y COMANDANCIA GENERAL
DEL DEPARTAMENTO DEL BENI



Bienvenidos a Trinidad - Bolivia


BENI

Naturaleza

Cultura

Rutas y Circuitos

- El Departamento del Beni
Reseña Histórica
- La ciudad de Trinidad
Reseña Histórica
Museos
Sitios Turísticos
- Mapa del Beni
- Fotografías



EL DEPARTAMENTO DEL BENI RESEÑA HISTÓRICA

El departamento del Beni se encuentra en la región noreste de la República de Bolivia, con una extensión de 213.654 Km² y una población de alrededor de 362.521 habitantes, 188.898 hombres y 173.623 mujeres.

Fue creado por Decreto Supremo de 18 de noviembre de 1842, durante la presidencia del Mariscal José Ballivián. Limita al norte con Pando y la República de Brasil, al sur con Cochabamba y Santa Cruz, al oeste con Pando y La Paz.

Está dividido en ocho provincias: Cercado, capital Trinidad y capital del Departamento del Beni; Yacuma, capital Santa Ana del Yacuma; Iténez, capital Magdalena; Mamoré, capital San Joaquín; Marbán, capital Loreto; Moxos, capital San Ignacio de Moxos; Vaca Díez, capital Riberalta y José Ballivián, capital Reyes.

La Ciudad de Trinidad RESEÑA HISTÓRICA

La misión de la Santísima Trinidad fue fundada sobre una milenaria loma artificial, por el padre jesuita Cipriano Barace en 1686, a orillas del río Mamoré. Fue la segunda misión de Moxos después de Loreto, y al igual que ésta fue integrada por indígenas moxeños descendientes de la familia indígena arawak. A causa de las inundaciones anuales del río Mamoré y de las consecuentes epidemias, el pueblo de la Santísima Trinidad fue trasladado al sitio actual por el cura seglar Pedro de la Rocha dos años después de la expulsión de los jesuitas en 1769.

PLAZA PRINCIPAL

Es el corazón de la vida social de Trinidad, las motos giran, la gente charla, se refresca bajo las sombras de los árboles gigantes, toma helados en los café y restaurantes en las aceras. La preside en monumento ecuestre del Mariscal José Ballivián, creador del departamento del Beni.

La fuente ubicada en el centro de la plaza está decorada con motivos de la fauna y flora local y representaciones étnicas.

Alrededor están ubicados los edificios mas representativos de la vida social, política y religiosa de la ciudad: La Catedral, el Obispado, el Palacio Prefectural y el de Justicia, Club Social. La Casa grande que ocupa el noreste de la plaza fue construida por la empresa Suárez Hermanos en la época del auge gomero.

TRINIDAD Y SUS ALREDEDORES



Catedral de la Santísima Trinidad



Frontis del Museo Etnoarqueológico



Fuente de la Plaza Ballivian




Fachada del Cementerio General



Palacio de Justicia

- Museos.
- Sitios de interés turístico.



MUSEOS

Museo etnoarqueológico “Kenneth Lee”

El Museo Etno-arqueológico “Kenneth Lee” recrea el aspecto del ambiente moxeño y la denominada “arqueología del paisaje”, una increíble adaptación de los grupos Arawak al medioambiente mediante el manejo y control del agua que generó leyendas como las del Gran Paitití, El Dorado, el Imperio de Enín y otras.

El museo contiene información sobre esta impresionante cultura moxeña y permite contemplar fotografías aéreas y satelitales de su avanzada tecnología agrícola e hidráulica.

Todo esto está acompañado por muestras arqueológicas y etnográficas de la riqueza beniana.

En el exterior del edificio se reconstruye empíricamente el paisaje artificialmente modificado, representado por camellones, terraplenes, lomas, lagunas y canales.


Museo Ictícola

El Museo Ictícola, ubicado en el campus universitario de la U.A.B, es una muestra muy importante, con mas de 400 especies de peces provenientes de los ríos y cuencas.

El museo es el primero en su género en Bolivia y el tercero en Sudamérica. Allí se pueden contemplar especies que han sido capturadas en los ríos como el Tienes, Madre de Dios, Mamoré y otros ríos del Beni. En el museo se encuentra el esqueleto del pez más grande de la cuenca amazónica, se trata de un “Paiche”, tiene una longitud de 2,30 m. y un peso de 120 Kg. También se encuentran ejemplares de buefos (delfín de agua dulce), rayas, pirañas, piraibas y anguillas eléctricas que son la carta de presentación del centro, se trata de dos ejemplares acuáticos que se han convertido en un verdadero atractivo turístico por sus características eléctricas.



DIRECCIÓN DE DESARROLLO TURÍSTICO
PROFESORADO DEL BENI



DIRECCIÓN GENERAL DE DESARROLLO TURÍSTICO



SITIOS DE INTERES TURÍSTICO EN LOS ALREDEDORES DE TRINIDAD

- **LAGUNA SUAREZ**

Es una de las lagunas prehispánicas utilizadas por los mojeños como reservorio de agua y para la producción piscícola. En la actualidad es un excelente lugar para los amantes de los deportes acuáticos, los interesados en la flora y la fauna local, especialmente en las aves, o para un simple descanso.

Este gigantesco espejo de agua a solo 5 minutos de la ciudad es muy visitado por la gente local y extranjero ofreciendo varios servicios turísticos en los diferentes balnearios ubicados en sus orillas.

Saliendo de Trinidad hacia Loreto, podemos tomar la primera entrada ripiada para llegar al balneario **El Paraíso** con servicio de restaurante. Siguiendo por el camino pavimentado a la izquierda una desviación señala **El Club Náutico** con atención hasta horas de la noche.

Antes de llegar a la tranca de Loreto se encuentra el centro Turístico **Tapacaré**, muy visitado en fines de semana, y que ofrece diariamente a los visitantes cabañas, piscina, restaurante y cancha de beach volley. La laguna Suárez es un sitio privilegiado para entender la importancia del agua en las culturas prehispánicas de mojos y disfrutar de la serenidad y de la vida que este elemento proporciona a todos los animales que habitan cerca del él.

- **PUERTO ALMACÉN**


Este Puerto está situado a las orillas del río Ibare y es uno de los puertos más cercanos a la ciudad de Trinidad. A este lugar llegan las embarcaciones desde Puerto Villarroel, Guayaramerín y todos los puertos que se encuentran en la mencionada ruta fluvial. Aquí se puede degustar la variedad de platos de pescado.

- **PUERTO BALLIVIÁN**

El Puerto Ballivián se ubica también sobre el río Ibare en las cercanías de **la Loma Suárez**. El sitio ofrece un ambiente rústico constituido por pequeños restaurantes con una variedad gastronómica en platos de pescado.



DIRECCIÓN DE DESARROLLO TURÍSTICO
PROFESOR YURA S&B



Coteautri



POLICÍA NACIONAL BOLIVIANA
TELEFONO 26111111



- **LOMA SUAREZ**

Los hermanos Suárez adquirieron la Loma Mocoví y la rebautizaron como Loma Ayacucho.


En la época del auge de la goma (segunda mitad del siglo XIX e inicios del S. XX) representó el centro ganadero y administrativo del imperio de los Suárez, de quienes toma hoy su nombre. Alrededor de la Loma a orillas del río Ibare se ha establecido un pueblo pintoresco, allí se encuentra la Casona (antigua sede administrativa) y en la cima el Mausoleo de Rómulo Suárez.

La Loma fue adquirida por Rómulo Suárez de un cacique indígena. En 1878 se construyó la imponente casona de estilo neoclásico, colocando alrededor palmeras reales traídas desde la India.

En 1956 la Loma Suárez pasó a manos del Estado, y desde 1964 es sede de la Escuela de Sargentos “Reynaldo Zeballos” de la Armada Boliviana. A la entrada del edificio se encuentra la proa del barco “Rodolfo Araúz”, característico de la época del caucho, armada con planchas traídas desde Inglaterra. Cerca de la Loma Suárez existe un refugio de Vida Silvestre de interés ornitológico.



DIRECCIÓN DE DESARROLLO TURÍSTICO
PROFESOR YURA SUI BANI



MINISTERIO DEL PODER EJECUTIVO NACIONAL
SECRETARÍA DE DESARROLLO TURÍSTICO

Rutas y Circuitos



- **Trinidad y sus alrededores**
- **Triángulo Amazónico**
 - Riberalta
 - Guayaramerín
 - Cachuela Esperanza
- **Zona de la Biodiversidad**
 - Baures
 - Magdalena
 - Bella Vista
 - San Joaquín
- **Ruta del río Beni**
 - Rurrenabaque
 - Reyes
 - Santa Rosa
 - San Borja
- **Circuito Etnoarqueológico**
 - Trinidad
 - Casarabe
 - Somopae
- **Circuito Misional**
 - Trinidad
 - Loreto
 - San Javier
 - San Pedro
 - San Ignacio de Moxos



Rutas y Circuitos

El departamento del Beni ofrece una variedad de sitios para disfrutar los exteriores y hermosos escenarios naturales. La variedad de destinos turísticos invita a los visitantes a familiarizarse con los habitantes locales, su cultura y las riquezas naturales ofrecidas.

Triángulo Amazónico

Recorrido estrechamente relacionado con el aprovechamiento de la goma, la castaña y demás productos maderables.

Riberalta, capital de la provincia Vaca Díez, basa su economía sobre la producción de castaña mediante beneficiadoras. Entre sus atractivos turísticos se destaca la laguna Tumichucua, el Mirador de la Costanera y la confluencia de los ríos Beni y Madre de Dios. Está a 932 Km. De la capital del Beni.

Guayaramerín, ciudad comercial fronteriza situada sobre el majestuoso río Mamoré, cuenta con importantes atractivos históricos y ecológicos.

Visitar **Cachuela Esperanza**, ubicada a 42 Km. De Guayaramerín es revivir el auge de la goma y disfrutar del hermoso paisaje de las cachuelas.

Sorprenden las edificaciones construidas a orillas del río Beni: El hospital, el Teatro Gral. Pando, “Villa Luta”, que anteriormente fue la residencia de Don Nicolás Suárez; la iglesia construida sobre una inmensa roca y la locomotora muestra la vía férrea inconclusa.

Zona de la Biodiversidad

Baures, cuenta con una variedad de flora y fauna, ríos majestuosos, pampas infinitas y el aire más puro del planeta. Es el centro mismo de la amazonía que mantiene intacta sus costumbres.

Magdalena, es propiamente el centro turístico de la región, **Bella Vista** posee pintorescos paisajes ubicados en la confluencia de los ríos Blanco y San Martín, donde la vida sigue el ritmo de la naturaleza.

Es un paraíso del ecoturismo, en los márgenes de la **Reserva Iténez**, y cuenta con infraestructura hotelera.

San Joaquín, es otra de las antiguas misiones jesuíticas fundada en 1708 con indígenas Baures.

Ubicada a 294 km. De Trinidad, esta surcada por los ríos y arroyos, y basa hoy su economía en la ganadería.



Sobre el río Mamoré se encuentra **Puerto Siles**, localidad importante por su actividad comercial debido a su ubicación fronteriza.

Ruta del Río Beni

Rurrenabaque, que en lengua Tacana antiguamente sonaba “sussenabaque”, significa arroyo de patos. Se encuentra a 355 Km. de Trinidad, y es considerada como la puerta de la amazonía, en la que convergen tres ecosistemas. Desde allí se accede a la **Reserva de la Biosfera y el territorio indígena Pilón Lajas**.

Chimanes, MoseTENES y Tacanas conviven con la naturaleza en 25 comunidades, algunas de las cuales proporcionan turismo ecológico y social.

Desde Rurrenabaque también se accede al Parque Nacional Madidi dotado de una enorme riqueza en flora y fauna. Está considerado como el bosque húmedo más diverso de de Bolivia y una de las zonas más ricas del planeta en biodiversidad.

Los visitantes podrán escalar montaña, realizar caminatas, navegar, practicar investigaciones biológicas y observar la inmensa variedad de la vida silvestre.

Reyes y Santa Rosa del Yacuma, pueblos que se desarrollaron con el auge de la goma. Su economía hoy gira en torno a la actividad ganadera

Cerca de Trinidad y bastante accesible están el **circuito misional** y el **circuito etnoarqueológico**, entremezclados en el área circundante a la ciudad.

Circuito etno-arqueológico

En el museo Kenneth Lee, inicio del circuito, se proporciona información sobre componentes y características del impresionante sistema hidráulico de las culturas mojeñas prehispanicas.

Pueden contemplarse también piezas de cerámicas halladas en lomas excavadas y fotografías e indumentarias tradicionales.

En el Km. 30 de la carretera Trinidad – Santa Cruz, se encuentra el camino ripiado que va a l pueblo de **Somopae** y a sus lomas artificiales. En el Km. 51 llegamos a **Casarabe**, donde existe un Museo de Sitio, y la llamada **Loma Alta**. En sus proximidades está **Ibiato**, territorio indígena Sirionó. En el Km. 54 s encuentra la Loma Cortada.



Circuito Misional

El circuito misional nos permite visitar las cinco primeras misiones jesuíticas del Alto Mamoré y del Río Apere: Loreto, Trinidad, San Ignacio de Moxos, San Javier y San Pedro. Hoy poblaciones de entrañable sabor y tranquilidad.

Loreto: La primera misión jesuítica de Moxos fue fundada a orillas del río Mamoré en 1686 por el Padre Pedro Marbán con 600 indígenas Maremonos. Después de varios traslados ocasionados por los cambios del cauce del río, el pueblo se asentó donde se encuentra actualmente.

Loreto es la capital de la provincia Marbán, posee una economía basada principalmente en la ganadería.

Durante el trayecto Trinidad – Loreto, se puede observar varias especies de aves, halcones, batos, garzas, el tapacaré con su característico plumaje negro y el “violín” de su cuerpo pequeño y pico largo y delgado.

En la plaza se encuentra la iglesia nueva y el museo de la Virgen de Loreto, Reina y Patrona del Beni donde se exponen valiosas imágenes y ornamentos religiosos desde la época misional. Adyacente, se erige el campanario de la iglesia antigua que fue demolida en 1968, con dos campanas fundidas en la misión de San Pedro.

Paseado por el pueblo se admira el escenario rural beniano en sus diversas expresiones y la ricas flora y fauna local.

En el calendario festivo de Loreto se marcan 4 eventos importantes:

- Fundación de la misión el 25 de marzo.
- Llegada del ganado vacuno a tierras moxeñas el 28 de julio.
- “Reina y Mamita de las lágrimas” el 7 de octubre.
- Fiesta Patronal de la Virgen de Loreto 10 de diciembre.

Loreto, se sitúa a 55 Km. De Trinidad, cuyo recorrido por tierra tarda una hora y media.

Trinidad: La Misión de la Santísima Trinidad fue fundada a orillas del río Mamoré sobre una milenaria loma artificial en 1686 por el padre jesuita Cipriano Barace, e incorporó diferentes grupos de indígenas moxeños.

A la creación del Departamento del Beni, Trinidad se convirtió en capital asumiendo el liderazgo de la región en la época del desarrollo empresarial departamental, resultado de la explotación de sus recursos naturales.

Hoy la ciudad está en un proceso de continua expansión con varias atracciones turísticas culturales como La Catedral con notables piezas de orfebrería, El Museo Etnoarqueológico, El Cabildo Indigenal y su Centro Artesanal y ecológicas como el parque El Pantanal, el Museo Ictícola, el renovado arroyo San Juan que atraviesa la ciudad.



El calendario festivo anual contempla diferentes acontecimientos. La celebración de las fiestas de Navidad y Semana Santa mantiene la religiosidad misional. La fiesta grande o “Chope Piesta” es la fiesta patronal compuesta por actividades religiosas y tradicionales como “el jocheo de toros”, “palo encebao”, las entrada folklórica y diferentes ferias de comidas. El 18 de noviembre se conmemora la creación del Departamento del Beni con actos religiosos y cívicos.

San Javier: Es otra de las misiones jesuíticas fundada en 1691 por el Padre Agustín Zapata a orillas del río Mamoré. Actualmente es un pequeño pueblo ubicado en el camino que vincula la capital del Beni con las provincias del Norte. Su actividad económica se realiza sobre la base de la ganadería.

San Javier tiene dos festividades importantes:

- Celebración de la Virgen del Carmen el 16 de julio.
- Fiesta Patronal el 3 de diciembre.

San Pedro: Misión fundada por los padres jesuitas Agustín Zapata y Lorenzo Legarda

San Ignacio de Moxos: San Ignacio de Moxos fue fundada en 1689 por los padres jesuitas Antonio Orellana y Juan de Espejo con indígenas Cañacures y Punuanas. Fue la primera misión que se estableció al oeste del río Mamoré.

Capital de provincia Moxos, San Ignacio basa su economía actual en la actividad ganadera, y es un importante centro del comercio departamental.

San Ignacio posee un importante patrimonio tangible, presentado por la iglesia reconstruida según la arquitectura misional, el museo de Arte Sacro, el Archivo de Música Barroca, el Coro y la Escuela de Música, el Cabildo Indígenal y los Centros Artesanales.

El trayecto Trinidad – San Ignacio en aerotaxi dura 30 minutos, y se pueden apreciar desde el aire los camellones, lagunas y los inmensos ríos y bosques de Moxos. El mayor atractivo de San Ignacio es su fiesta patronal que se celebra el 31 de julio. Esta festividad que ha mantenido una profunda relación con la tradición religiosa jesuítica y con las creencias indígenas moxeñas está compuesta por varios elementos como la danza de los macheteros, el resplandor pirotécnico de los Achus, la devoción de las abadesas. Toda esta riqueza cultural ha dado lugar al reconocimiento de San Ignacio de Moxos “Capital Folklórica del Beni” en 1975 y “Capital Espiritual de los Pueblos Misionales del Cono Sur” en 1997.



Naturaleza



• Áreas Protegidas

- EBB
- Pilón Lajas
- Tipnis
- Parque Departamental Iténez



Bolivia tiene 66 áreas protegidas registradas y el Departamento del Beni ofrece varias opciones para visitar los parques regionales y nacionales.

Estación Biológica del Beni

Ubicación y Características

Se encuentra ubicada al Sudoeste del departamento del Beni, entre las Provincias Yacuma y Ballivián. Los municipios involucrados son San Borja y Santa Ana del Yacuma.

El clima es cálido tropical con lluvias de verano. La precipitación anual oscila entre los 1.400 mm en los años más secos hasta los 3.000 mm en lo más húmedo.

Flora y Fauna

Se registraron 815 especies de plantas superiores, estimándose la existencia de hasta 1.500 especies. La vegetación constituye un intrincado mosaico de bosques, humedales y sabanas. Destacan el Bosque húmedo Estacional basal, varios tipos de bosques de inundación, bosques pantanosos, sabanas de inundación estacional y pantanos de Cyperaceae. Entre la flora se hallan especies como la mara, el palo maría, el cedro, el ochoó, el tajibo morado, la palma pachiuva.

Se registraron 852 especies de fauna. Entre éstas destacan el pejíchi, el marimono, el manechi, el jaguar, el ciervo de los pantanos, el águila harpía, el ave endémico *Turdus haplochrous* y el caimán negro. Hasta el momento se identificaron 480 especies de aves.

Atractivos Turísticos

Cuenta con un Centro de Operación y Albergue Turístico denominado El Porvenir, con capacidad para 40 personas, la Laguna Normandía donde se encuentra el Caimán Negro, además de torres de observación.


Existen 5 diferentes tipos de tours, Laguna, Torres, Sabanas, Trapiche y Pascana; donde se puede apreciar paisajes, aves y animales silvestres en su hábitat natural.

También se puede realizar un recorrido por el Río Maniquí en bote donde se puede observar aves y reptiles (caimán, lagarto y tortugas)

Población en el área y su zona de amortiguación externa

La población es mayormente Chimán y Camba. También existen núcleos étnicos Movima en la zona Norte.

- **Reseña**
- **Ubicación y Características.**
- **Atractivos Turísticos**



• **Reseña**

Actualmente en la EBB viven unas 200 familias Chimanes (1.000 habitantes aproximadamente) y unas 10 familias Cambas (por ejemplo en Remanso). Al interior de los límites actuales existen cerca de 12 estancias pequeñas y puestos ganaderos, principalmente ubicadas hacia el Noroeste (límite con las pampas del Yacuma) y hacia el Norte. Las comunidades Chimanes se distribuyen a lo largo de los ríos Maniqui y Rapulo al Oeste, Maniqui Viejo y Maniquicito en el centro y Curiraba al Este.

Reserva de la Biosfera y TCO Pilón Lajas **Historia de la ocupación humana de la región**

La historia da cuenta que la región del Pilón Lajas ha sido ocupada desde hace cientos de años por indígenas establecidos a lo largo de los ríos y arroyos principales, a través de pequeños asentamientos, una alta movilidad de la población y una compleja agricultura de multicultivo. Entre 1693 y 1821 se fundan misiones jesuíticas en la región, produciendo cambios en las prácticas de vida de los indígenas. En la década de los 70, políticas de estado y el inicio de la construcción de caminos facilita la colonización, introduciendo una nueva dinámica de uso y aprovechamiento de los recursos naturales en la región.

• **Ubicación y Características**

Ocupa la región Suroeste del departamento del Beni, en la Provincia Ballivián y centro Este del departamento de La Paz, en las provincias Sur Yungas y Franz Tamayo. Los municipios involucrados son: San Borja y Rurrenabaque en el Beni; Palos Blancos y Apolo en La Paz.


Clima

El clima es mayormente cálido y muy húmedo, con una temperatura promedio anual que oscila entre los 16 y 26°C. Los niveles de precipitación anual fluctúan entre los 1.500 mm y algo más de 3.000 mm, dependiendo de la elevación y orientación con respecto a las serranías.

Flora y Fauna

Registradas 624 especies de plantas superiores, se estiman 2.500 especies. Alberga una amplia diversidad de especies de palmas importantes en términos ecológicos, comerciales y culturales, como Pachiuva, Copa, Motacú, Chonta, Jatata, etc. También son importantes las especies maderables valiosas como la Mara, Cedro y el Roble y otras especies como Palo María.

Registradas 890 especies de fauna, destacan el Jaguar, Londra, Marimono, Pejichi, Manechi, Taitetú. Hay reportes de la presencia del jucumari y de Aguila Harpía en las serranías altas de Muchanes. En cavernas de la serranía del Beu, se encuentran poblaciones de Guacharos. Numerosas especies de aves, destacándose familias de loros y parabas vistosas, pavas, garzas y otras especies pequeñas en estado de amenaza. Se estiman para el Área más de 700 especies de aves, de las cuales 491 están registradas.



• Atractivos Turísticos


Las características topográficas de la Reserva y TCO Pílon Lajas, dan lugar a una gran cantidad de paisajes espectaculares, destacándose los farallones y colpas de la serranía de Charque, los estrechos de El Bala y El Beu sobre el río Beni; el río Quiquibey complementado por los valores culturales de poblaciones Tsimanes y Mosevenes que habitan sus riberas, además de artes rupestres presentes en el área. La Laguna Azul rodeada de enigmas y leyendas, es sin duda uno de los principales atractivos. Los imponentes árboles de Mapajo, Cedro y Mara, asociados a fauna silvestre (monos, chanchos de monte, parabas) son también dignos de admiración en esta unidad de conservación.

Servicios Turísticos

El albergue turístico comunitario Mapajo, en la comunidad Asunción del Quiquibey, es actualmente el principal referente en cuanto a servicios turísticos dentro de la RB-TCO-PL, ofrece transporte, guianza, hospedaje y alimentación por diferentes circuitos turísticos. En el marco del Plan de Ordenamiento Turístico del área, recientemente elaborado, operadoras de Rurrenabaque, en alianza con comunidades indígenas están proyectando la implementación de nuevos servicios turísticos. En la zona de influencia, el TES (Turismo Ecológico Social) cuenta con servicio de transporte, guianza y alimentación para visitantes interesados en agroecoturismo, al igual que la microempresa comunal El Cebú en fase final de implementación. Rurrenabaque, catalogado como la Perla Turística del Beni, puerta de entrada principal a la Reserva y TCO, cuenta con una amplia gama de servicios para el turismo (gastronómicos, hoteleros, agencias turísticas, transporte, información turística y recreación); próximamente en esta población estará en funcionamiento el Centro de Interpretación de la RB-TCO-Pílon Lajas.

Población en el área y su zona de amortiguación externa

En la RB-TCO-PL viven 25 comunidades indígenas Tsimanes, Mosevenes y Tacanas, la mayoría de estas se ubican en la zona pedamontana cerca de la carretera (16 asentamientos Tsimanes), otras en el valle central del río Quiquibey (6 asentamientos Tsimane - Mosevene) y unas pocas sobre el río Beni (3 asentamientos Tacanas), las cuales mantienen sus formas tradicionales de vida, en base la recolección de productos del bosque, caza y pesca de subsistencia y la roza, tumba y quema para cultivos agrícolas. Por otro lado, un creciente número de colonos (350 familias) que han migrado en su mayoría del Altiplano (desde hace más de 25 años), viven sobre la carretera desde El Sillar, hasta Rurrenabaque, organizados en tres Federaciones (Alto Beni, Yucumo y Rurrenabaque), dedicados principalmente a la agricultura.



Territorio Indígena Parque Nacional Isiboro Sécore - TIPNIS

Historia de la ocupación humana de la región

Las familias colonas en la zona Sur del TIPNIS, étnicamente en su mayoría de origen quechua y aymará, provienen de una tradición agrícola y cultural generada históricamente en otros medios ecológicos. Este hecho, junto a la ocupación del espacio desde prácticas que respondían al incremento de la demanda de hoja coca, se traduce en prácticas menos sostenibles y en mayores impactos ecológicos sobre el AP. Cada familia colona posee en promedio 16 ha, normalmente usadas en sistemas con orientación al monocultivo y bajo modalidades de uso intensivo del bosque que no suelen estar acorde a las capacidades de regeneración del ecosistema.

Población criolla beniana En el TIPNIS se registra también, aún con carácter muy minoritario, población criolla beniana en las estancias ganaderas situadas en la región de la confluencia de los ríos Isiboro y Sécore que han ocupado y accedido a la tierra a partir de la década de los años 70.

• Ubicación y Características

Está ubicado entre los departamentos del Beni (Provincia Moxos) y de Cochabamba (Provincia Chapare). Los municipios involucrados son San Ignacio de Moxos y Loreto en el Beni y Villa Tunari y Morochata en Cochabamba.

Flora y Fauna

Se registraron 402 especies de flora y se estima la existencia de 3.000 especies de plantas superiores. La extraordinaria diversidad florística incluye especies como el aliso, el pino de monte, el nogal y el tajibo, etc.

La fauna es igualmente muy diversificada registrándose a la fecha 714 especies. Entre éstas destacan: el pejichi, el marimono, el manechi, la londra, el jaguar, el ciervo de los pantanos, la harpía, el pato negro, aves endémicas y el caimán negro.

Atractivos Turísticos

Los Ríos Isiboro, Sécore e Ichoa.- Son los principales ejes de comunicación del área, a través de los cuales se accede a los atractivos. Conforman parte del paisaje que se observa durante el recorrido y la vía para la actividad de navegación. Es además el medio donde se observa gran parte de la fauna, destacándose el delfín rosado o de agua dulce


Laguna Bolivia.- Es uno de los mejores sitios para observación de vida silvestre. El acceso a la laguna se realiza por vía fluvial, entrando por el arroyo negro desde el Sécore, en época de aguas altas, y por tierra, a pie o a caballo, desde las comunidades de Dulce Nombre o Limoncito.

• Servicios Turísticos


- **Fluvial:** ni en Puerto Varador ni en Puerto San Francisco se cuenta con un puerto formal para el embarque de turistas.
- **Camino:** el único camino carretero existente es el que atraviesa el área colonizada, en el sur, desde Isinuta hasta la comunidad de Aroma. El camino es utilizado para la extracción de los productos agrícolas y como vía de comunicación entre comunidades.



DIRECCIÓN DE DESARROLLO FLORÍSTICO
GOBIERNO DEL BENI



Cobeautri



MINISTERIO DEL MEDIO AMBIENTE Y AGUA
GOBIERNO DE BOLIVIA

El TIPNIS se caracteriza por una importante población de los grupos étnicos Moxeño, Yuracaré y Chimán. Al interior del Área existen más de 50 comunidades indígenas y pequeños asentamientos familiares dispersos (familias extensas), que comprenden alrededor de 4.563 habitantes según el censo indígena del TIPNIS de 1994. La etnia Moxeña constituye la población más numerosa (el 72%), seguida de los Yuracarés y de familias Chimanes en el extremo Suroeste del Área.

PARQUE DEPARTAMENTAL Y ANMI "ITÉNEZ"

El Parque nació inicialmente como Reserva Forestal Inmovilizada, creada por Decreto Supremo 21446 de 20 de Noviembre de 1986. La creación de esta Reserva respondió a las recomendaciones de la Comisión Interinstitucional organizada por la Prefectura del Departamento del Beni. Posteriormente, el año fue declarada como Parque Departamental y Área Natural de Manejo Integrado "Iténez"

• Ubicación y Características

El área se caracteriza por su topografía suave y condiciones climáticas relativamente estables, superficie plana o con ondulaciones suaves y menores cambios de altitud (grado altitudinal entre 100 y 250 msnm) y un bioclima termotropical pluviestacional húmedo y subhúmedo, con dos o tres meses secos y elevada uniformidad térmica todo el año, en el que la diferencia entre las temperaturas medias del mes más cálido y frío es mínima. El rango de temperatura se localiza entre los 24 y 26° C, mientras que la precipitación media anual se sitúa entre los 1 500 – 1 800 mm.

Paisaje Vegetal y Ecosistemas:


Se considera paisaje vegetal como la síntesis espacial de las variaciones de la estructura de la vegetación, por lo que las comunidades vegetales, unidades en que concluye el estudio fisionómico y florístico, son los elementos claves del mismo.

La vegetación constituye uno de los rangos más distintivos del paisaje geográfico de un territorio. El grado de recubrimiento o cobertura del terreno, los aspectos fisionómicos o morfológicos, la composición florística y la estructura de las comunidades vegetales confieren en conjunto una particular caracterización a la vegetación de cada región.

Las características topoclimáticas, factores morfológicos e hidrológicos que explican la inundación de amplias superficies alrededor de 5 meses al año, junto a otros factores como el emplazamiento del Escudo Precámbrico y una llanura aluvial cubierta por sedimentos cuaternarios, explican las características de la vegetación presente.




DIRECCIÓN DE DESARROLLO FLORÍSTICO
PREFECTURA DEL BENI



PREFECTURA REGIONAL GENERAL
DEL DEPARTAMENTO DEL BENI

Los paisajes observados pueden ser clasificados en tres clases principales: 1) boscosos al Norte, terrenos ondulados con bosque húmedo estacional denso; 2) al Sur, una llanura aluvial sometida a períodos de inundación más o menos prologados dominada por sabanas; 3) una llanura fluvial, paisaje ribereño que atraviesa los dos anteriores.




Hasta el momento, en el Parque Departamental y ANMI “Iténez”, se han descrito 29 unidades de vegetación naturales, algunas no representadas a nivel departamental y otras de importancia biogeográfica, con un total de 490 especies de flora detectadas, entre las que se encuentran variedades silvestres de importancia genética, endemismos y especies amenazadas /7 listadas en la Lista Roja de la UICN, 2000; tres consideradas como especies paragua por FAN, 1999)

Los relevamientos de fauna han identificado 747 especies (74 mamíferos, 394 aves, 45 reptiles, 42 anfibios y 192 peces). Entre las especies de aves identificadas, suponen nuevas citas para el departamento del Beni seis especies (Armonía, 1995)

De estas especies de mastofauna registradas, es elevado el número de ellas incluido en listados de conservación y vulnerabilidad nacionales e internacionales según sus últimas revisiones: CITES (Conservación Internacional sobre el Tráfico de Especies, 2000), UICN (Unión Internacional para la Conservación de la Naturaleza, 2000), Libro Rojo de Vertebrados de Bolivia (LRVB) (Ergueta y De Morales, 1996) y la información a nivel departamental presentada por la DGB (Dirección General de Biodiversidad, 2000). La información sobre el estatus actual en el Área Protegida Iténez deriva de la frecuencia con que cada especie ha sido detectada considerando sus características ecológicas, que determinan su probabilidad de observación y su densidad natural, y sus amenazas actuales en el área.

Del total de especies inventariadas, 118 se encuentran en alguno de los dos primeros apéndices del CITES, 11 en la UICN, 46 incluidas en el LRVB y 202 están consideradas por la DGB. En términos de poblaciones, el análisis se apoya en especies clave en relación a sus ecosistemas y hábitats (Ergueta y Sarmiento, 1992). Estos autores proponen una serie de especies prioritarias para la conservación preservación, protección y manejo sustentable) en Bolivia basándose en los criterios de especies clave en combinación con los ofrecidos por la UICN. De las 53 especies propuestas por estos autores para toda Bolivia, se han encontrado 24 (el 45%) en el área.





Aspectos Socio-económicos

El Parque Departamental y ANMI “Iténez” se encuentra, culturalmente, dentro de los Llanos de Moxos. Es una zona de enorme importancia arqueológica. Esta área protegida adquiere una especial relevancia cultural al ser, en la actualidad, la única zona protegida en el Beni con indudable importancia arqueológica, en la que se están realizando trabajos técnicos y de protección.

La actual población del Parque es de alrededor 3.000 habitantes, es originaria del Beni, sólo el 2.03% de sus pobladores se pueden considerar colonos recientes con prácticas culturales diferentes. En la actualidad, la población permanente de la Reserva se distribuye en tres tipos de asentamientos humanos: comunidades (13), puestos (23) y estancias (35).

Esta forma de ocupación del territorio es común entre las comunidades indígenas y rurales del Beni. La dispersión histórica de los asentamientos es consecuencia de las estrategias de subsistencia; la búsqueda de terrenos agrícolas y la necesidad que estas economías tienen sobre los recursos piscícolas y del bosque para complementar sus ingresos hace poco viable las grandes concentraciones. A pesar de ello, se evidencia un gradual proceso de concentración de la población en aquellos centros donde ofrecen servicios básicos que cubren las nuevas necesidades de la población rural: educación, sanidad, vías de comunicación permanentes, etc.

El uso del suelo en el Parque “Iténez” es escaso, centrado en dos actividades, agricultura y ganadería; no hay actividades mineras ni prospectivas. La extensión de tierras cultivadas es el 0.04% de la superficie del Área Protegida y las dedicadas al pastoreo son el 4.05%, es decir, el 13.4% del total de la superficie de pampas.

Los sistemas productivos predominantes son la agricultura de subsistencia y la ganadería extensiva comercial. Además, las economías domésticas mantienen una fuerte dependencia de los recursos naturales próximos. Áreas de caza comercial y de subsistencia. Áreas de pesca ilegal, artesanal y de subsistencia.

